

## Niederschrift über die Verbandsschau: Gramme von Kreisgrenze Erfurt/Sömmerda bis Einmündung Grumbach am 10.04.2024

### 1. Teilnehmer:

Frau Ballin	GUV Gera/ Gramme
Herr Hanf	GUV Gera/ Gramme
Herr Hahn	GUV Gera/ Gramme
Frau Müller	LRA Sömmerda, UWB
Frau Schmidt	TLUBN
Herr Rudolph	VG Gramme - Vippach
Herr Adamus	TAB

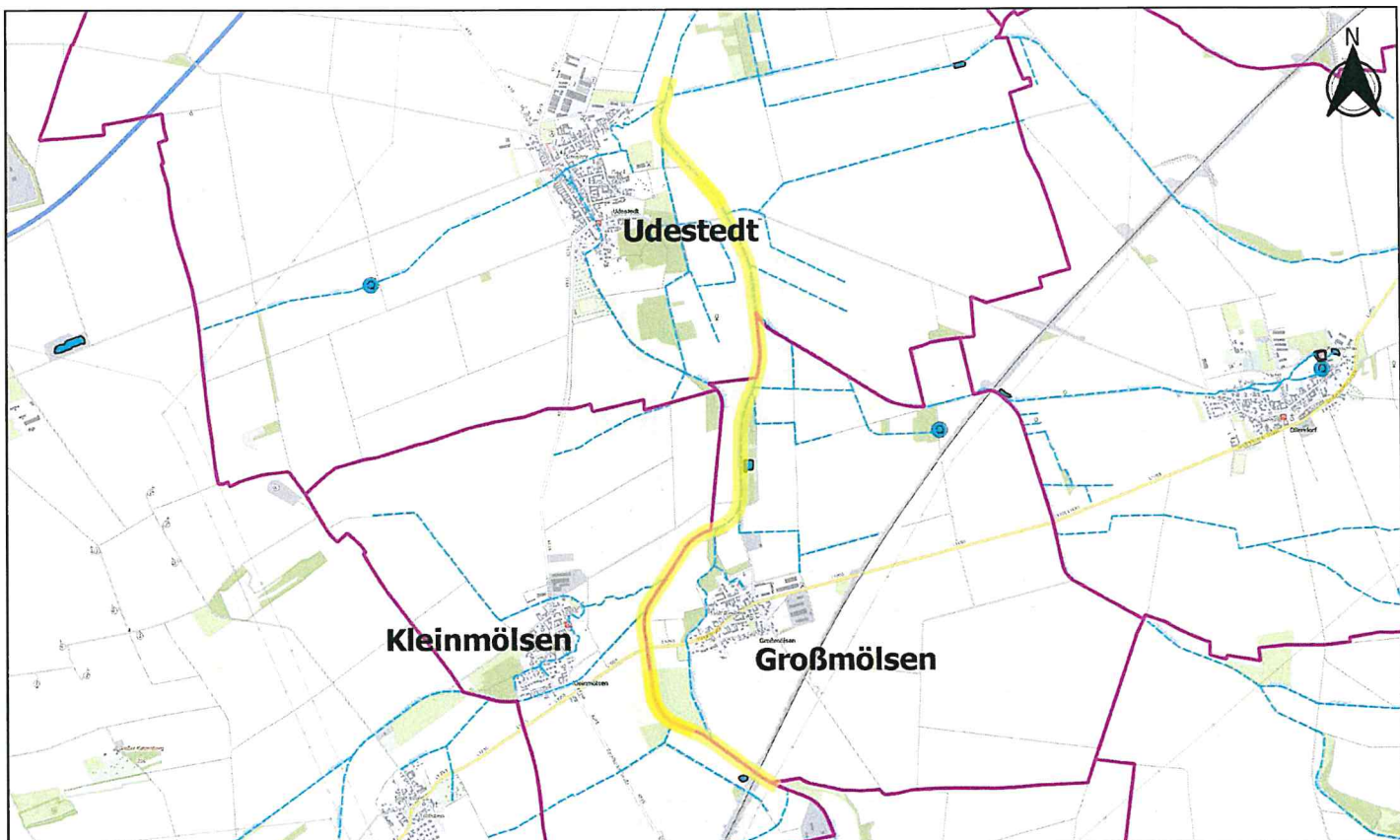
### 2. Grundlage:

Gemäß § 7 Abs.1 der Satzung des Gewässerunterhaltungsverbandes Gera/Gramme in Verbindung mit § 44 und 45 des Gesetzes über die Wasser- und Bodenverbände- (Wasserverbandsgesetz- WVG) sind jährliche Verbandsschauen durchzuführen.

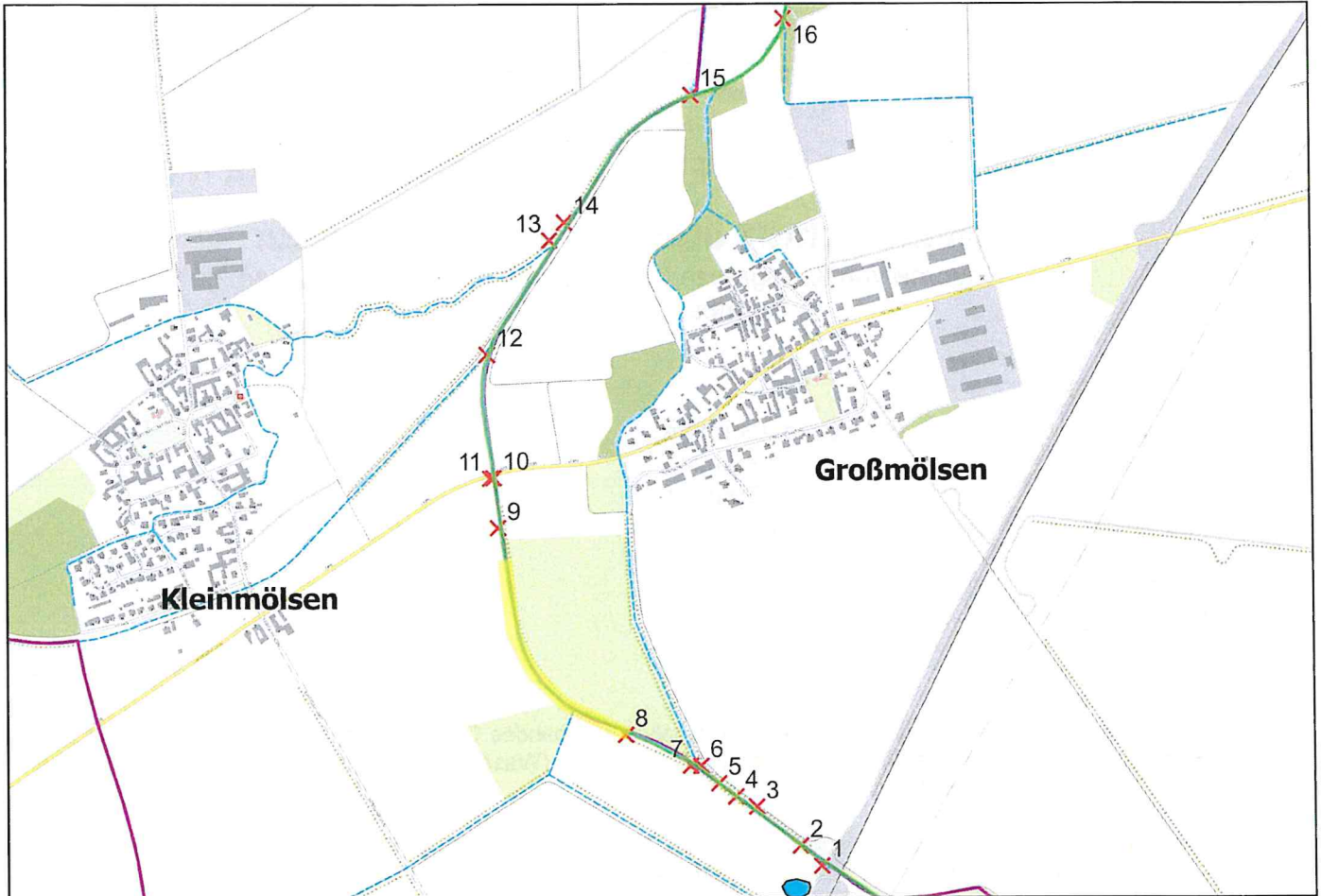
Gemäß Umlaufbeschluss des Vorstandes U01\_2024\_01\_11 vom 22.01.2024 wird die Verbandsschau des GUV Gera/Gramme an der Gramme am 10.04.2024 durchgeführt.

### 3. Geschauter Bereich:

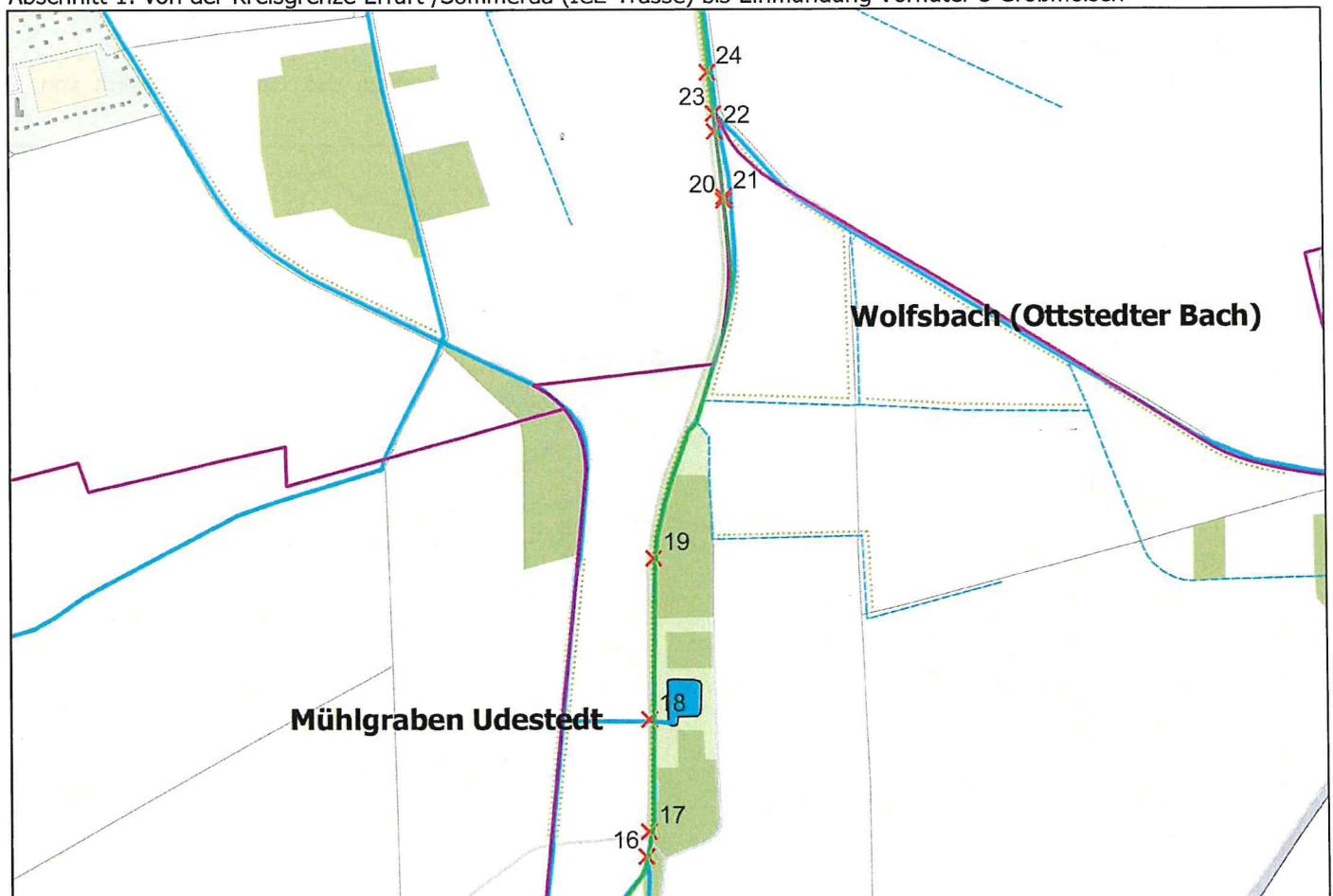
Gramme von der Kreisgrenze Erfurt/Sömmerda (ICE-Trasse) bis Einmündung des Grumbach östlich von Udestedt



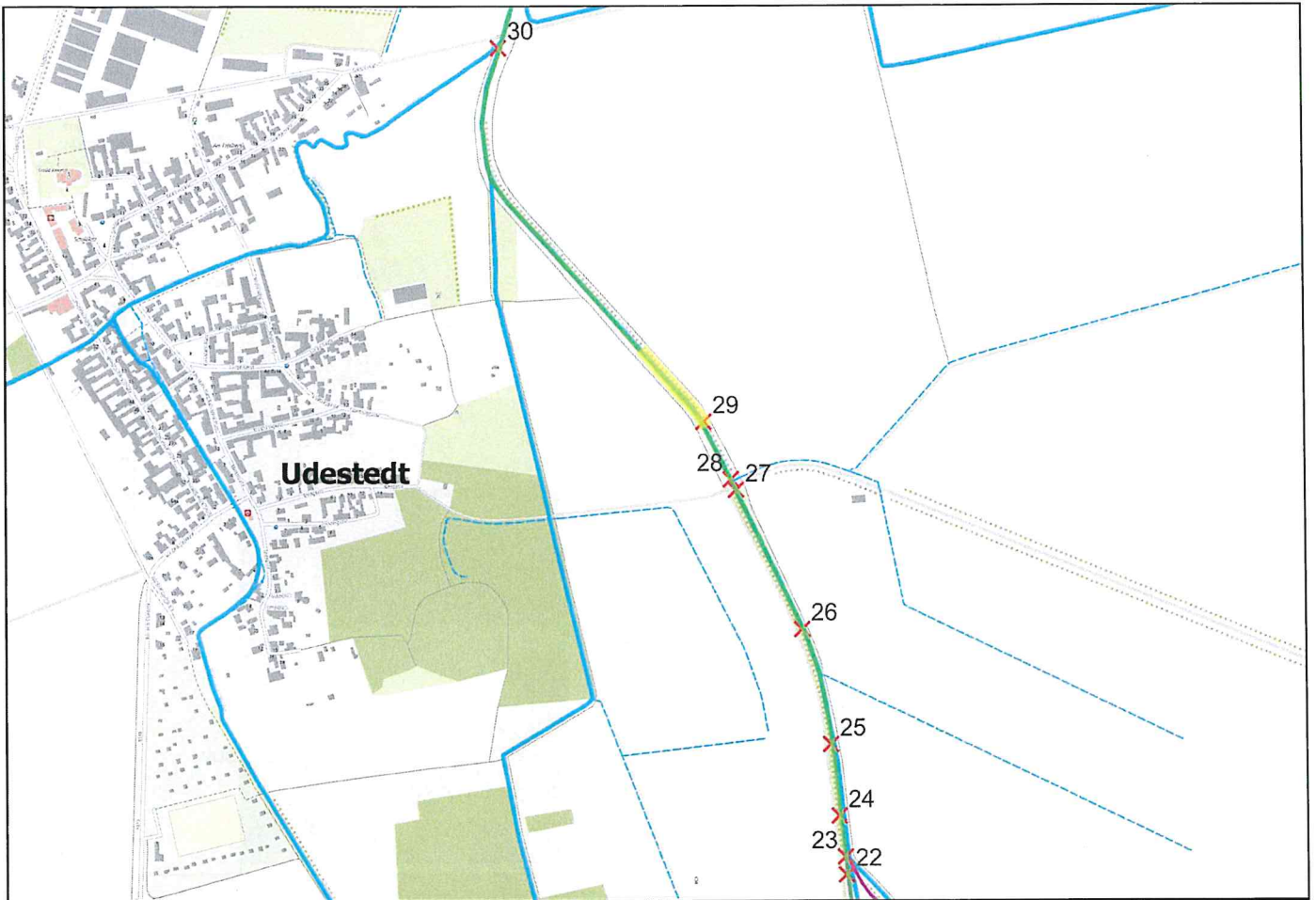
#### 4. Festlegungen und Veranlassungen zu den einzelnen Begehungsabschnitten:



Abschnitt 1: von der Kreisgrenze Erfurt /Sömmerda (ICE-Trasse) bis Einmündung Vorfluter 3 Großmölsen

















Abschnitt 2: von Einmündung Vorfluter 3 Großmölsen bis Einmündung Wolfsbach (Ottstedter Bach)

















Abschnitt 3: von Einmündung Wolfsbach (Ottstedter Bach) bis Einmündung Grumbach




Die Einzelpunkte der Begehung können der nachfolgenden Tabelle im Detail entnommen werden:

Lfd. Nr.	Name	Lage	Sachverhalt	Bemerkung	Foto	Zuständig/ Akteur	Rechts- und Hochwert (ETRS89)
1	Furt	Gewässer- sohle	Sohlverbau	bekannte Furt, Anlagenbetreiber und Unterhaltungspflichtiger ist der Baulasträger und/oder Anlageneigentümer		Betreiber	Point (650302.03 755575232 207775 5654065.35 148186143 487692)
2	Biberverbiss	Böschung links	Tieraktivität	informativ: frische Biberverbisspuren		GUV	Point (650264.78 579647827 427834 5654100.69 131682068 109512)
3	Gewässerrand- streifen	Gewässer- rand- streifen rechts	Sonstiges	informativ: Gewässerrandstreifen sind vorhanden		GUV	Point (650187.76 267879270 017147 5654169.33 622262347 489595)
4	Totholz im Gewässer- profil	Gewässer- sohle	Abfluss- hindernis	kleiner Aufstau durch Schwemmgut  Die Beseitigung erfolgt über die turnusmäßige Schwemmgut- beräumung im Rahmen des GUP 2024 durch den GUV.		GUV	Point (650151.32 957680581 603199 5654187.32 140349037 945271)
5	Totholz im Gewässerprofil	Böschung rechts	Totholz- ablagerung	Im Rahmen der turnusmäßigen Schwemmgutberäumung im GUP 2024 werden die unteren Äste durch den GUV zurückgeschnitten und entfernt.		GUV	Point (650121.71 868545282 632113 5654210.60 269749723 374844)
6	Terassen- anlage	Böschung rechts	Uferverbau	Den Beteiligten der Verbandsschau ist die errichtete Terrassenanlage mit beidseitigen Treppenzugängen zur Gramme unbekannt. Die Anlage bedarf einer Überprüfung durch die Unteren Wasserbehörde aufgrund der Bebauung im Gewässerrandstreifen.		Verursacher, UWB	Point (650090.51 883267879 020423 5654241.28 287462145 090103)
7	altes Querbauwerk	Gewässer- sohle	Sohlverbau	ehemaliges Querbauwerk mit Absturz unterhalb des Abzweigs Mühlgraben Großmölsen  Auf dem Abschnitt liegt die "Maßnahme 10607: Gramme 22 bis 24 Initiieren einer eigendynamischen Entwicklung" aus dem LP GWS 2022- 2027. Im Zuge der Planung (ab voraussichtlich 2024) wird der Absturz mit beträcht.		GUV	Point (650071.93 004237685 818225 5654241.68 608839437 365532)

Lfd. Nr.	Name	Lage	Sachverhalt	Bemerkung	Foto	Zuständig/ Akteur	Rechts- und Hochwert (ETRS89)
8	Schilfbewuchs	Gewässer- sohle	Abfluss- hindernis	<u>informativ</u> : Schilf beobachten		GUV	Point (649958.48 146476456 895471 5654296.34 706180635 839701)
9	Kopfweiden	Gewässer- rand- streifen rechts	Sonstiges	Die Kopfweiden rechtsseitig der Gramme bedürfen eines Pflegegangs (Kopfweidenschnitt) durch den Grundstückseigentümer. Der Zustand der gewässerbegleitenden Gehölze (linksseitig) ist schlecht. Es gibt eine Vielzahl vollständig abgestorbener Gehölze, die vor dem Umbruch durch den Eigentümer entnommen werden sollten.		Grundstücks- eigentümer, UWB, UNB	Point (649735.93 128799146 506935 5654659.58 067904226 481915)
10	Brücke L1055	Gewässer- sohle	Sonstiges	Querbauwerk, Unterhaltung liegt beim Anlageneigentümer/ Straßenbaulastträger		Straßen- baulast- träger, UWB	Point (649728.66 276910738 088191 5654747.34 176829084 75399)
zu Punkt 10	Brücken- körper	Brücken- körper	Sonstiges	ausgebrochener Beton, freistehende Brückenbewehrung		Straßen- baulast- träger, UWB	Point (649723.00 984367786 440998 5654746.33 567994832 992554)
11	unter der Brücke L1055	Gewässer- sohle	Sonstiges	ausgebrochenes Sohlpflaster unter dem Querbauwerk		Straßen- baulast- träger, UWB	Point (649723.00 984367786 440998 5654746.33 567994832 992554)
12	Mündungs- bereich Linderbach	Gewässer- rand- streifen links	Sonstiges	Zusammenfluss mit dem Linderbach aus Kleinmölsen, der Linderbach ist mit Schilf besetzt, ein Abfluss ist trotz der geringfügig vorhandenen Fließgeschwindigkeit erkennbar		GUV	Point (649718.40 446787560 358644 5654963.53 375915996 730328)
13	Mündungs- bereich des Mühlgrabens Kleinmölsen	Gewässer- sohle	Sonstiges	Mündungsbereich Mühlgraben aus Kleinmölsen, der Mündungsbereich ist frei		GUV	Point (649828.05 794382828 753442 5655163.24 788055289 536715)

Lfd. Nr.	Name	Lage	Sachverhalt	Bemerkung	Foto	Zuständig/ Akteur	Rechts- und Hochwert (ETRS89)
14	Biberverbiss	rechter Gewässer- rand- streifen	Tieraktivität	<u>informativ</u> : Biberverbissspuren		GUV	Point (649854.65 867753152 26987 5655194.49 467686284 333467)
15	Baustelle an der Gramme	Gewässer- sohle	Sonstiges	Umsetzung der Ausgleichsmaßnahme von PNE für das große Windkraffrad in Kerspleben - "Maßnahme LP GWS 10608: Gramme 23 Wehr Großmölsen Herstellung der Durchgängigkeit am ehemaligen Abschlagbauwerk in den Mühlgraben Udestedt"		Dritte, Gemeinde, UWB	Point (650078.99 675415293 313563 5655416.93 820773344 486952)
16	Brücke Feldweg Richtung Großmölsen	Gewässer- sohle	Sonstiges	Querbauwerk, Unterhaltung obliegt dem Anlageneigentümer		Gemeinde	Point (650242.54 015562741 551548 5655550.10 263314936 310053)
17	Betonreste	Gewässer- rand- streifen links	Abfall	Die im Zuge der Ausgleichs- maßnahme von PNE beräumten Betonplatten liegen auf der linksseitigen Böschung (vgl. Punkt 15). Die Entsorgung der Betonplatten muss noch erfolgen.  Die Überwachung erfolgt durch die Untere Wasserbehörde LRA Sömmerda!		Dritte, UWB	Point (650246.43 442688556 388021 5655586.36 971804779 022932)
18	Zuleitung	Gewässer- sohle	Sonstiges	<u>informativ</u> : Zuleitung vom Mühlgraben Udestedt zum Teich rechtsseitig der Gramme		GUV	Point (650247.94 896039459 854364 5655750.04 351242352 27704)
19	Biberverbiss	Böschung rechts	Tieraktivität	<u>informativ</u> : Biberverbissspuren		GUV	Point (650255.38 152646063 826978 5655985.41 409376263 618469)
20	Reste eines Querbauwerks	Gewässer- sohle	Sohlverbau	Es wurden alte Überreste eines ehemaligen Querbauwerks vorgefunden. Der GUV überprüft inwiefern im Zuge des LP GWS "Maßnahme 10607 Initiierung einer eigendynamischen Entwicklung" der Sohlverbau berücksichtigt oder baulich verändert werden kann.		GUV	Point (650360.21 270498284 138739 5656507.81 992038339 37645)

Lfd. Nr.	Name	Lage	Sachverhalt	Bemerkung	Foto	Zuständig/ Akteur	Rechts- und Hochwert (ETRS89)
21	Böschung- abbruch	Böschung links	Ufer- abbruch	Absturz im Sohlbereich und Böschungsabbruch links  Der GUV überprüft inwiefern im Zuge des LP GWS "Maßnahme 10607 Initiierung einer eigendynamischen Entwicklung" der Uferabbruch berücksichtigt werden kann.		GUV	Point (650360.75 131485855 672508 5656513.49 189424142 241478)
22	Böschung- abbruch	Böschung links	Ufer- abbruch	Unterhalb der Einmündung vom Wolfsbach hat sich linksseitig ein größerer Uferabbruch ausgebildet, welcher nur noch ca. 1,5 m vom Radweg entfernt ist. Aufgrund der übergeordneten Maßnahmenplanung des LP GWS ist der Uferabbruch zulässig. Eine Wegesicherung wird durch den GUV nicht ausgeführt, dafür ist der Grundstückseigentümer zuständig.		Gemeinde	Point (650347.28 776906221 173704 5656609.01 895727217 197418)
23	Mündungs- bereich Wolfsbach	Böschung rechts	Tieraktivität	Biberverbiss und Mündungsbereich mit rechtsseitigen Abbruch  Der Mündungsbereich vom Wolfsbach wird durch den GUV freigeschnitten. Die Maßnahme wird im Basisplan von PROGEMIS angelegt und voraussichtlich in den GUP 2025 aufgenommen.		GUV	Point (650346.00 552660541 143268 5656635.30 492763593 792915)
24	Biberverbiss	Gewässer- rand- streifen links	Tieraktivität	Biberverbiss und Reste einer alten rechtsseitigen Faschine am Böschungsfuß  Nach Aussage der UWB handelt es sich um eine Maßnahme, die von Studenten vor zirka 5 Jahren durchgeführt wurden ist. Die Faschinen sind in einem verhältnismäßig guten Zustand. Es sind keine weiteren Handlungen notwendig.		GUV	Point (650337.35 039002215 489745 5656695.57 032310590 147972)
25	Biberverbiss	Gewässer- rand- streifen rechts	Tieraktivität	<u>informativ</u> : frische Biberverbisssspuren		GUV	Point (650325.48 964729683 939368 5656800.71 420456189 662218)
26	Totholz im Gewässer- profil	Gewässer- sohle	Abfluss- hindernis	Im Rahmen der turnusmäßigen Schwemmgutbeseitigung im GUP2024 wird das Treibgut durch den GUV entnommen.		GUV	Point (650284.45 788867957 890034 5656969.64 964824449 270964)
27	Brücke Feldweg Richtung Udestedt	Gewässer- sohle	Sonstiges	Querbauwerk Brücke, ausreichendes Abflussprofil		Gemeinde	Point (650188.28 970442025 456578 5657173.84 675948880 61285)

Lfd. Nr.	Name	Lage	Sachverhalt	Bemerkung	Foto	Zuständig/ Akteur	Rechts- und Hochwert (ETRS89)
28	Sohlabbruch	Gewässer- sohle	Sohlerosion	Es hat sich ein kleiner Absturz unterhalb des Querbauwerks ausgebildet. Auswirkungen auf die Durchgängigkeit sind nur bei niedriger Wasserführung problematisch. Niedriger Abfluss hängt aktuell und temporär mit der Baumaßnahme der PNE zusammen! Der GUV und die UWB beobachten den Zustand.		GUV, UWB	Point (650180.91 681029368 191957 5657189.23 366896994 411945)
29	Schilf-bewuchs	Gewässer- rand- streifen rechts	Sonstiges	<u>informativ</u> : Schilfbewuchs am rechten Ufer		GUV	Point (650140.84 673351887 613535 5657273.54 111050441 861153)
30	Brücke	beidseitig	Sonstiges	Querbauwerk linksseitig über den Mühigraben Udestedt und Querbauwerk über die Gramme; Unterhaltungslast liegt jeweils bei der Gemeinde  Vereinzel sind Biberverbisspuren ersichtlich, diese werden durch den GUV beobachtet		Gemeinde  GUV	Point (649841.28 283955063 670874 5657821.21 891986206 173897)



Ballin  
stellv. Schaubeauftragte  
des GUV Gera/Gramme